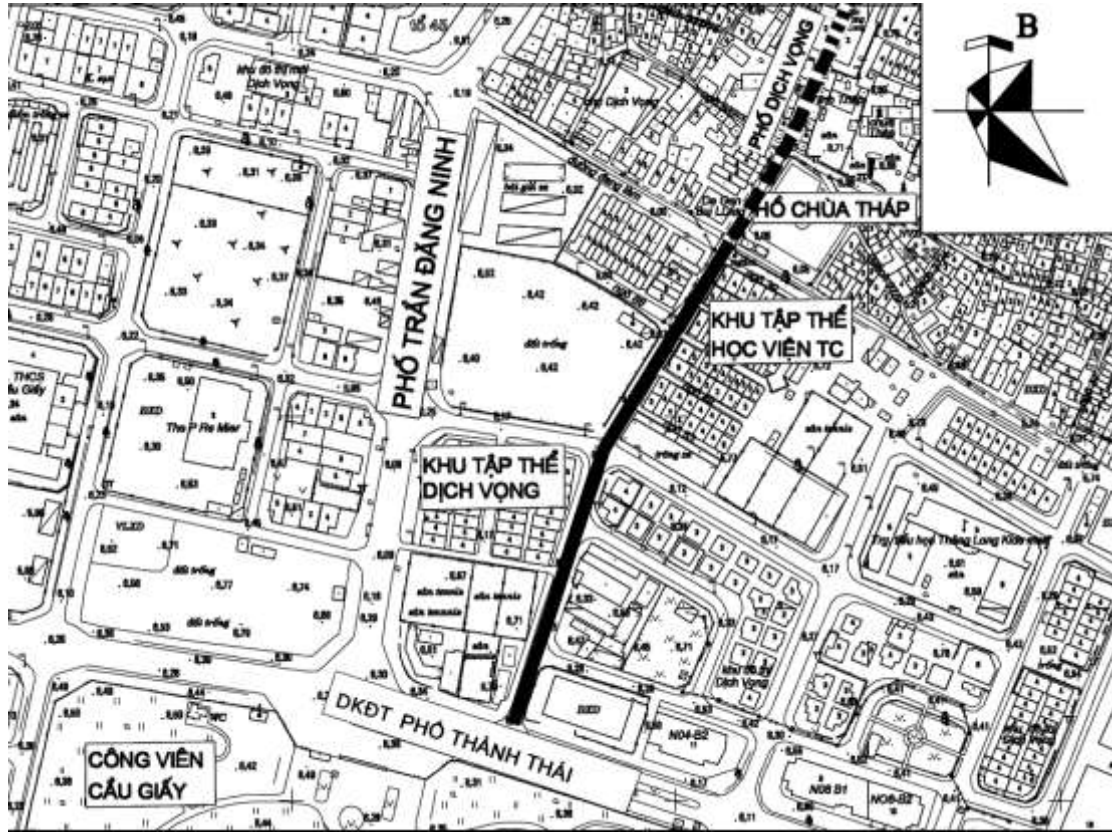


## DANH MỤC ĐƯỜNG, PHỐ ĐIỀU CHỈNH KÉO DÀI

### MỤC LỤC

1. Q. CẦU GIẤY .....	2
2. Q. HÀ ĐÔNG.....	4
3. Q. LONG BIÊN.....	6

## 1. Q. CẦU GIẤY



GHI

TUYỂN □□□NG □□ KION □ĐT

### 1. Điều chỉnh kéo dài: PHỐ DỊCH VỌNG

*Cho đoạn từ cuối phố Dịch Vọng (phía Nam khu tập thể Đại học Tài chính - Kế toán) đến giao cắt tuyến phố dự kiến đặt tên Thành Thái phía trước Công viên Cầu Giấy.*

**Dài: 300m; rộng: 13,5m.**

Đường rải nhựa át phan, có vỉa hè, cây xanh, điện chiếu sáng, hạ tầng cơ sở ổn định

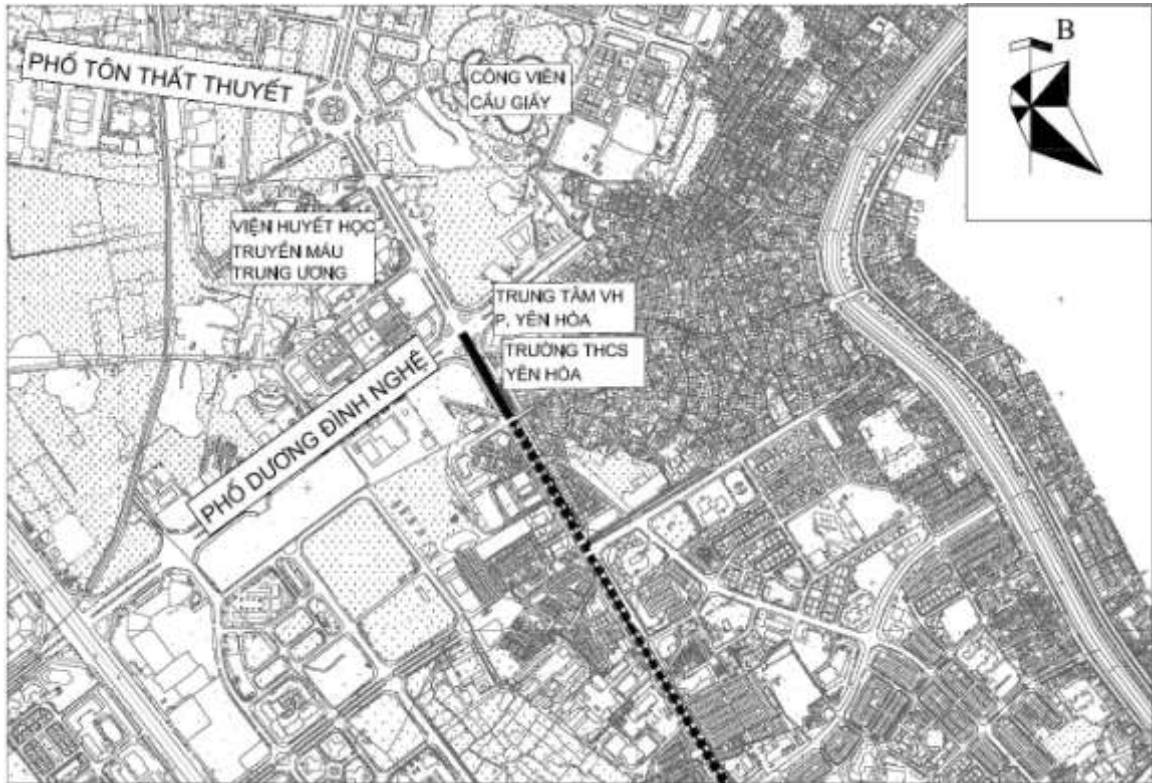
**Dịch Vọng** là tên địa danh cổ thuộc huyện Từ Liêm xưa, được gọi tên là Dịch Vọng vì ở đây có đặt một trạm trên đường thiên lý từ phía Tây về kinh thành Thăng Long (nay là Quốc lộ 32).

Phố Dịch Vọng cũ dài 800m, từ đường Cầu Giấy rẽ vào qua đình - chùa Dịch Vọng đến khu đô thị mới Dịch Vọng. Xưa là đất tổng Dịch Vọng, phủ Hoài Đức, Hà Tây, đến năm 1961 sát nhập vào huyện Từ Liêm, Hà Nội.

Tên phố Dịch Vọng được đặt tháng 7/2000, nay đề nghị kéo dài thêm 300m đến điểm giao với phố dự kiến đặt tên Thành Thái phía trước công viên Cầu Giấy, tổng chiều dài là 1.100m.

(UBND quận Cầu Giấy và Hội đồng tư vấn đề nghị)

## Q. CẦU GIẤY



GHI



TUYỂN QUẢNG ĐỒ KINH ĐÔ

### 2. Điều chỉnh kéo dài: **PHỐ TRUNG KÍNH**

Cho đoạn đường từ cuối phố Trung Kính (số nhà 229) đến ngã tư giao cắt với phố Dương Đình Nghệ (gần Trung tâm văn hóa phường Yên Hòa).

**Dài: 270m; rộng: 40m.**

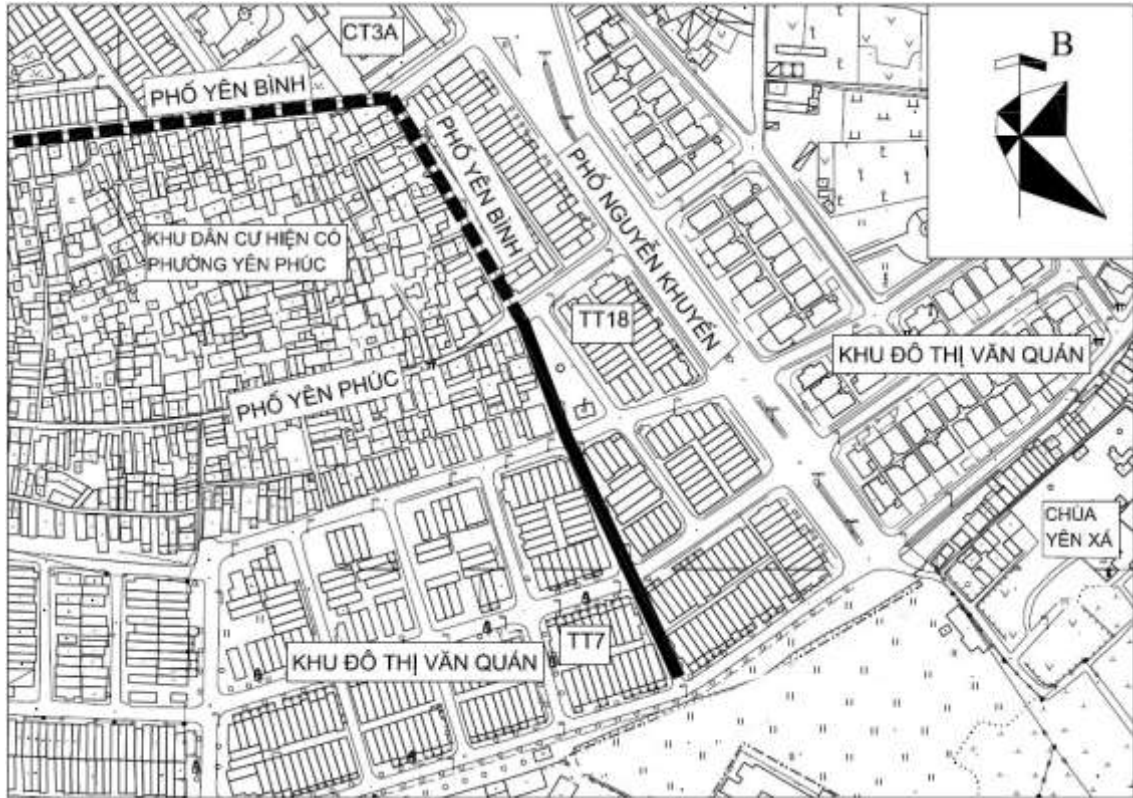
Đường rải nhựa át phan, có vỉa hè hai bên, cây xanh, điện chiếu sáng, hạ tầng cơ sở ổn định. Đường đi qua Trường trung học cơ sở Yên Hoà, Trung tâm Văn hóa phường Yên Hòa.

**Trung Kính** là tên một làng quê rất cổ, tên Nôm là hương Kính Chủ, vốn là đất vua ban cho Hùng Nộn - một tướng trẻ tài ba có công đánh giặc phương Bắc, về sau dân làng Kính Chủ và các làng khác như Yên Hạ, Kẻ Cốt... ngày càng trở nên đông đúc, nên lấy tên chung là Trung Kính, thuộc tổng Dịch Vọng, huyện Hoài Đức.

Tên phố Trung Kính được đặt tháng 7/1999 có chiều dài là 1.800m (từ đường Trần Duy Hưng đến ngã ba cuối làng Yên Hoà) thuộc phường Yên Hoà, quận Cầu Giấy. Nay đề nghị kéo dài 270m, đến ngã tư giao cắt với phố Dương Đình Nghệ, tổng chiều dài của toàn tuyến phố khi được điều chỉnh sẽ là 2.070m.

(UBND quận Cầu Giấy và Hội đồng tư vấn đề nghị)

## 2. Q. HÀ ĐÔNG



GHI



TUYẾN ĐƯỜNG DỰ KIẾN KÉO

ĐƯỜNG HIỆN TRẠNG

### 3. Điều chỉnh kéo dài: PHỐ YÊN BÌNH

*Cho đoạn từ cuối phố Yên Bình, giao với ngã tư phố Yên Phúc - Yên Bình đến điểm giao cắt với đường trong khu đô thị Văn Quán (nhà TT7).*

**Dài: 300m; rộng: 7 - 10m**

Đường rải nhựa át phan, có vỉa hè, đèn chiếu sáng, quy hoạch ổn định.

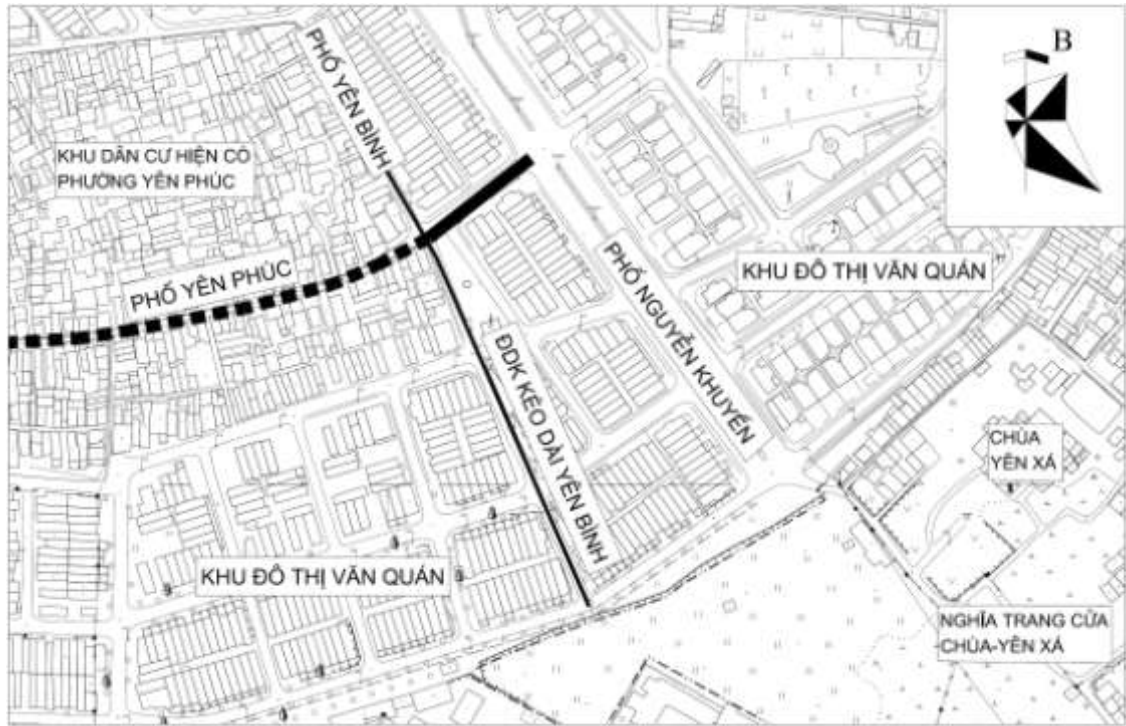
**Phố Yên Bình** dài khoảng 600m, từ phố Nguyễn Khuyến đi ven theo khu đô thị Văn Quán - Yên Phúc đến phố Nguyễn Công Trứ thuộc phường Yết Kiêu, quận Hà Đông.

Nay đề nghị điều chỉnh kéo dài thêm 300m đến điểm giao với đường cạnh khu TT7 thuộc khu đô thị Văn Quán, như vậy toàn tuyến phố khi được điều chỉnh thì sẽ có tổng chiều dài là 900m.

Phố Yên Bình thuộc đất làng Yên Phúc, nay thuộc phường Phúc La, quận Hà Đông, Thành phố Hà Nội.

*(UBND quận Hà Đông và Hội đồng tư vấn đề nghị)*

## Q. HÀ ĐÔNG



### GHI



TUYẾN ĐƯỜNG DỰ KIẾN KÉO



TUYẾN ĐƯỜNG HIỆN TRẠNG

#### 4. Điều chỉnh kéo dài: PHỐ YÊN PHÚC

*Cho đoạn từ ngã tư phố Yên Bình - Yên Phúc đến điểm giao với đường Nguyễn Khuyến (tại TT18 khu đô thị Văn Quán, Hà Đông).*

**Đài: 300m; rộng: 5,5m - 7,5m**

Đường rải nhựa át phan, có vỉa hè, đèn chiếu sáng, quy hoạch ổn định.

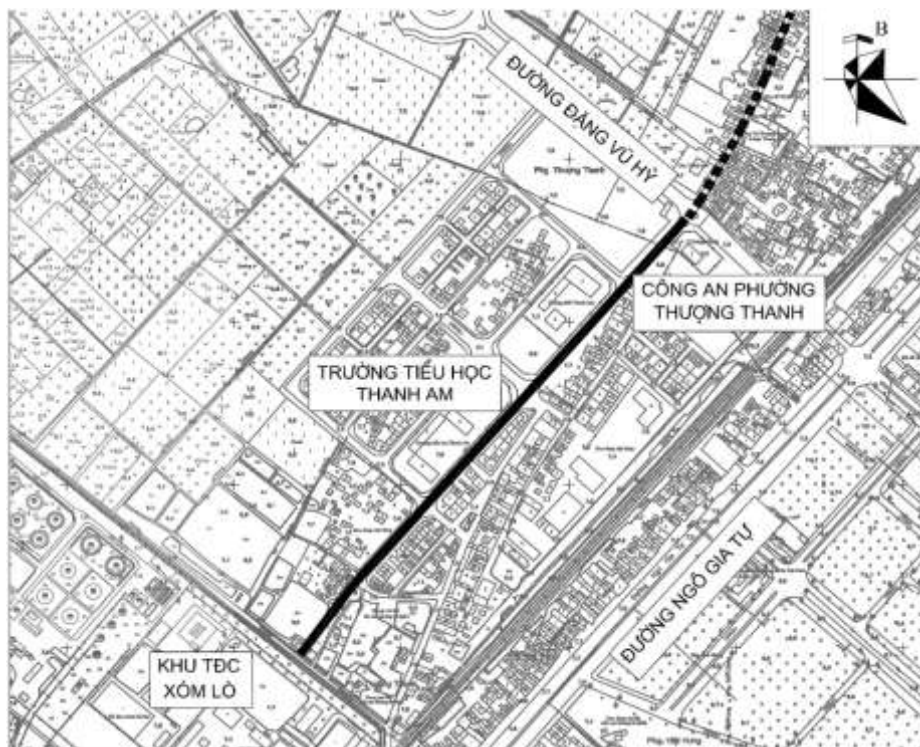
**Yên Phúc** là tên địa danh cổ chỉ làng Yên Phúc, xưa thuộc xã Thượng Thanh Oai, tổng Thượng Thanh Oai, huyện Thanh Oai, phủ Ứng Thiên, trấn Sơn Nam Thượng. Sau Cách mạng tháng Tám năm 1945 thuộc xã Tân Triều, sau đó thuộc xã Văn Yên, thị xã Hà Đông. Năm 1994 xã Văn Yên được tách thành 2 phường Văn Mỗ và Phúc La, thuộc thị xã Hà Đông. Năm 2007 là Thành phố Hà Đông, từ năm 2008 đến nay là quận Hà Đông, Thành phố Hà Nội.

Yên Phúc là tuyến phố dài 900m, từ đường Nguyễn Trãi tại Km0+680m qua trụ sở của UBND phường Phúc La vào khu Yên Phúc đến đường 19/5, thuộc phường Phúc La, quận Hà Đông.

Nay đề nghị điều chỉnh kéo dài thêm 300m, đến điểm giao với đường Nguyễn Khuyến, như vậy toàn tuyến phố khi được điều chỉnh sẽ có tổng chiều dài 1.200m.

*(UBND quận Hà Đông và Hội đồng tư vấn đề nghị)*

### 3. Q. LONG BIÊN



**GHI**



TUYẾN ĐƯỜNG DỰ KIẾN KÉO



ĐƯỜNG HIỆN TRẠNG

### 5. Điều chỉnh kéo dài: **PHỐ THANH AM**

*Cho đoạn từ cuối phố Thanh Am (giao với phố Đặng Vũ Hy) đến khu tái định cư xóm Lò phường Thanh Am.*

**Dài: 600m; rộng: 17m.**

Đường rải nhựa át phan, có vỉa hè, cây xanh, điện chiếu sáng, hạ tầng cơ sở ổn định.

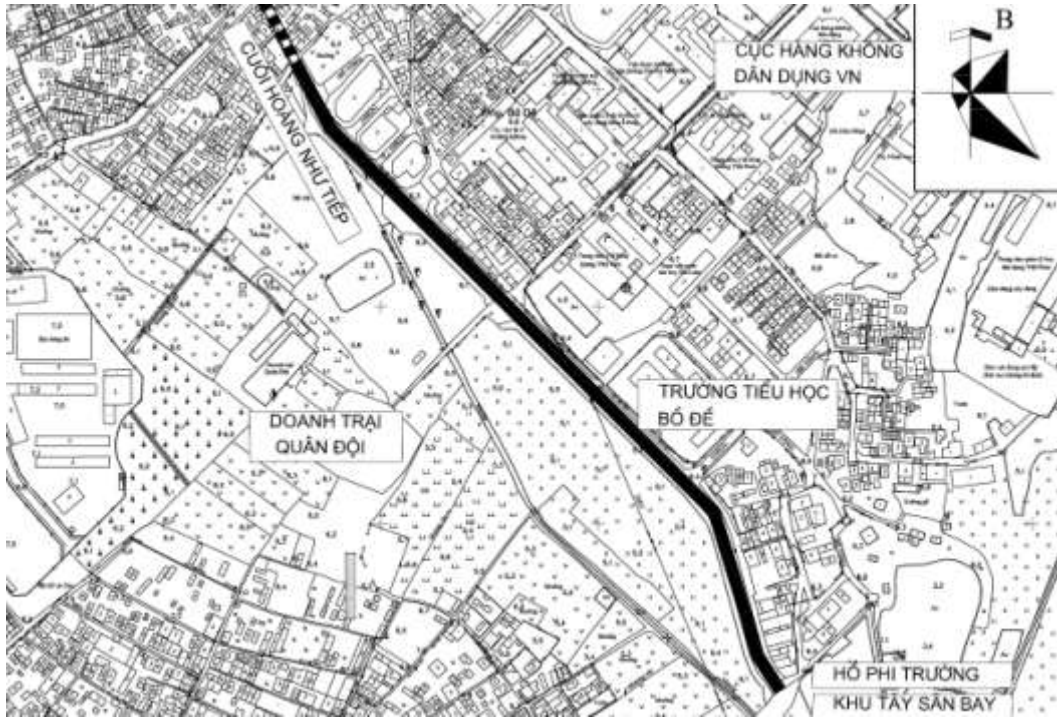
**Phố Thanh Am** có chiều dài 600m, từ dốc đê sông Đuống qua thôn Thanh Am, thuộc phường Thượng Thanh, quận Long Biên.

Thời xưa đất này gọi là Hoa Am, đến năm 1841 đổi là Thanh Am, còn có tên Nôm là Đuống - con sông chảy qua làng với cây cầu cùng tên. Trước năm 1945, Thanh Am là một xã thuộc tổng Đặng Xá, huyện Gia Lâm, tỉnh Bắc Ninh, sau nhập vào xã Thượng Thanh quận VIII ngoại thành Hà Nội. Từ năm 1961 thuộc huyện Gia Lâm, từ năm 2004 thuộc quận Long Biên mới được thành lập. Tên phố Thanh Am được đặt tháng 6/2008. Hiện nay trên vùng đất này có đình Thanh Am, thờ Trạng Trình Nguyễn Bình Khiêm.

Nay đề nghị điều chỉnh kéo dài 600m, như vậy toàn tuyến phố khi được điều chỉnh sẽ có tổng chiều dài là 1.200m.

*(UBND quận Long Biên đề nghị)*

## Q. LONG BIÊN



**GHI**

TUYẾN ĐƯỜNG DỰ KIẾN ĐẶT

### 6. Điều chỉnh kéo dài: PHỐ HOÀNG NHƯ TIẾP

*Cho đoạn từ cuối phố Hoàng Như Tiếp (gần nhà giáo dục thể chất trường Trung học Cơ sở Bồ Đề) đến Giáp khu Tây sân bay (tại tổ 23 phường Bồ Đề).*

**Dài: 720m; rộng: 20m.**

Đường rải nhựa át phan, có vỉa hè hai bên, có cây xanh, điện chiếu sáng, hạ tầng cơ sở ổn định.

**Hoàng Như Tiếp** (1910 - 1982) là một trong số những kiến trúc sư hàng đầu Việt Nam, ông cùng với các kiến trúc sư Nguyễn Cao Luyện, Huỳnh Tấn Phát góp phần xây dựng ngành kiến trúc nước nhà.

Phố Hoàng Như Tiếp có chiều dài là 450m, từ số nhà 310 Nguyễn Văn Cừ qua Trường Tiểu học Ngọc Lâm, đến ngã ba của ngách 310/69 phố Nguyễn Văn Cừ, thuộc phường Bồ Đề, quận Long Biên. Xưa đây là đất của thôn Bồ Đề, tổng Gia Thụy, huyện Gia Lâm, trấn Kinh bắc, sau thuộc xã Phú Viên, Gia Lâm, Bắc Ninh. Năm 1945 nhập làm xã Hồng Tiến, quận VIII ngoại thành Hà Nội. Tháng 5/1961 chuyển về Gia Lâm. Năm 1964 đổi thành xã Bồ Đề. Từ năm 2004 chuyển thành phường Bồ Đề thuộc quận Long Biên mới được thành lập.

Tên phố Hoàng Như Tiếp được đặt tháng 7/2010. Như vậy toàn tuyến phố khi được điều chỉnh sẽ có tổng chiều dài là 1.170m.

*(UBND quận Long Biên và Hội đồng tư vấn đề nghị)*